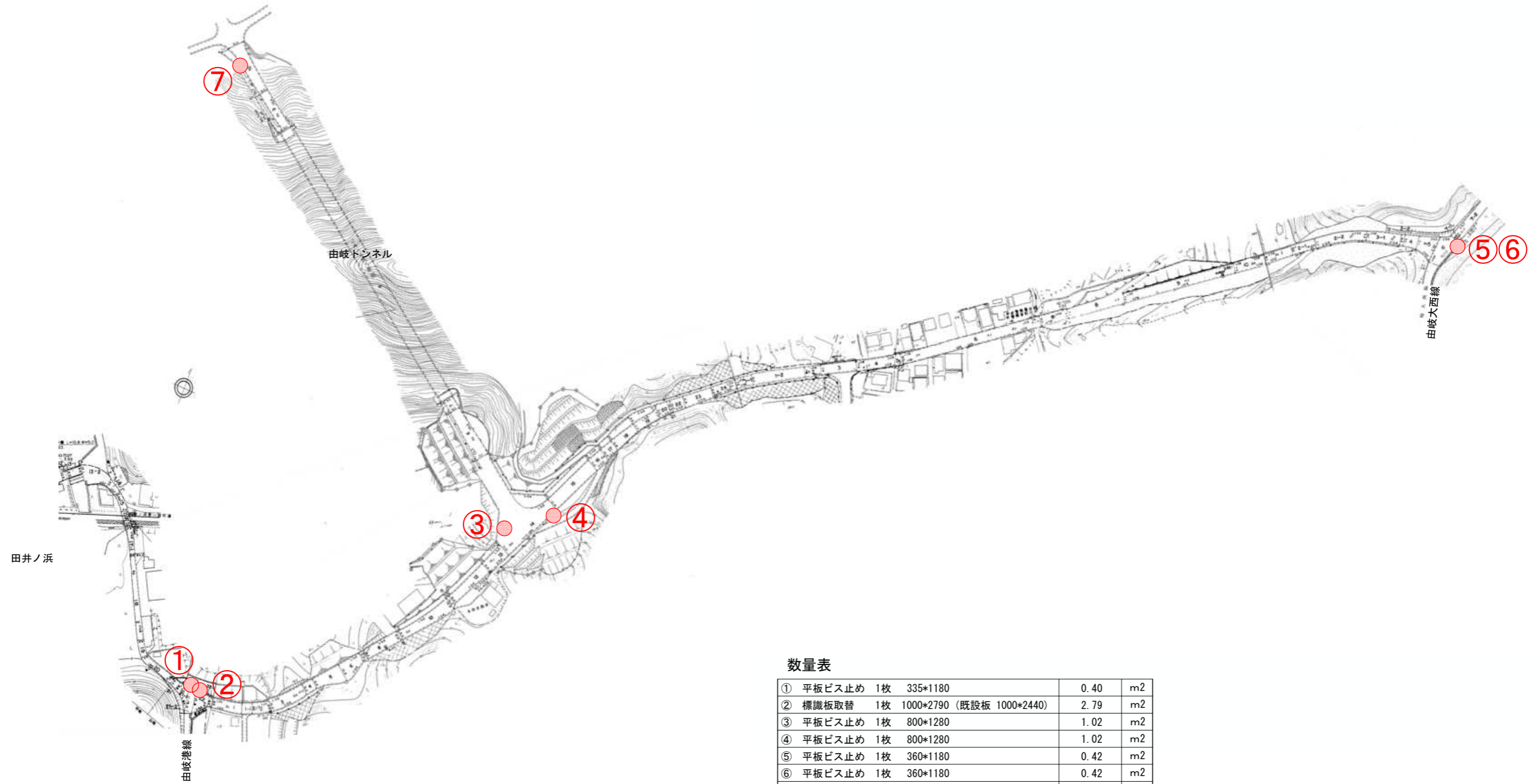


施工箇所図



数量表

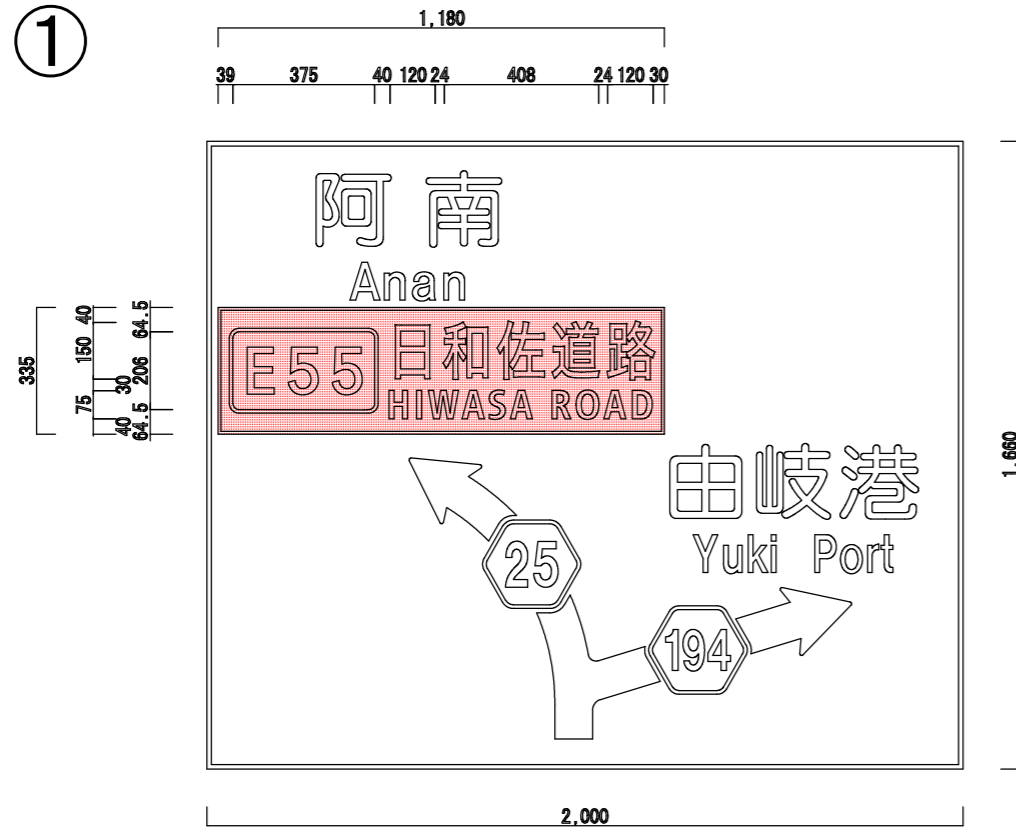
①	平板ビス止め	1枚	335*1180	0.40	m2
②	標識板取替	1枚	1000*2790 (既設板 1000*2440)	2.79	m2
③	平板ビス止め	1枚	800*1280	1.02	m2
④	平板ビス止め	1枚	800*1280	1.02	m2
⑤	平板ビス止め	1枚	360*1180	0.42	m2
⑥	平板ビス止め	1枚	360*1180	0.42	m2
⑦	平板ビス止め	2枚	450*1180, 400*1180+50*1015	1.05	m2
計	平板ビス止め	5枚(1m2未満)	2枚(1m2以上)	4.33	m2
	標識板取替え	1枚		2.79	m2

実施設計図面

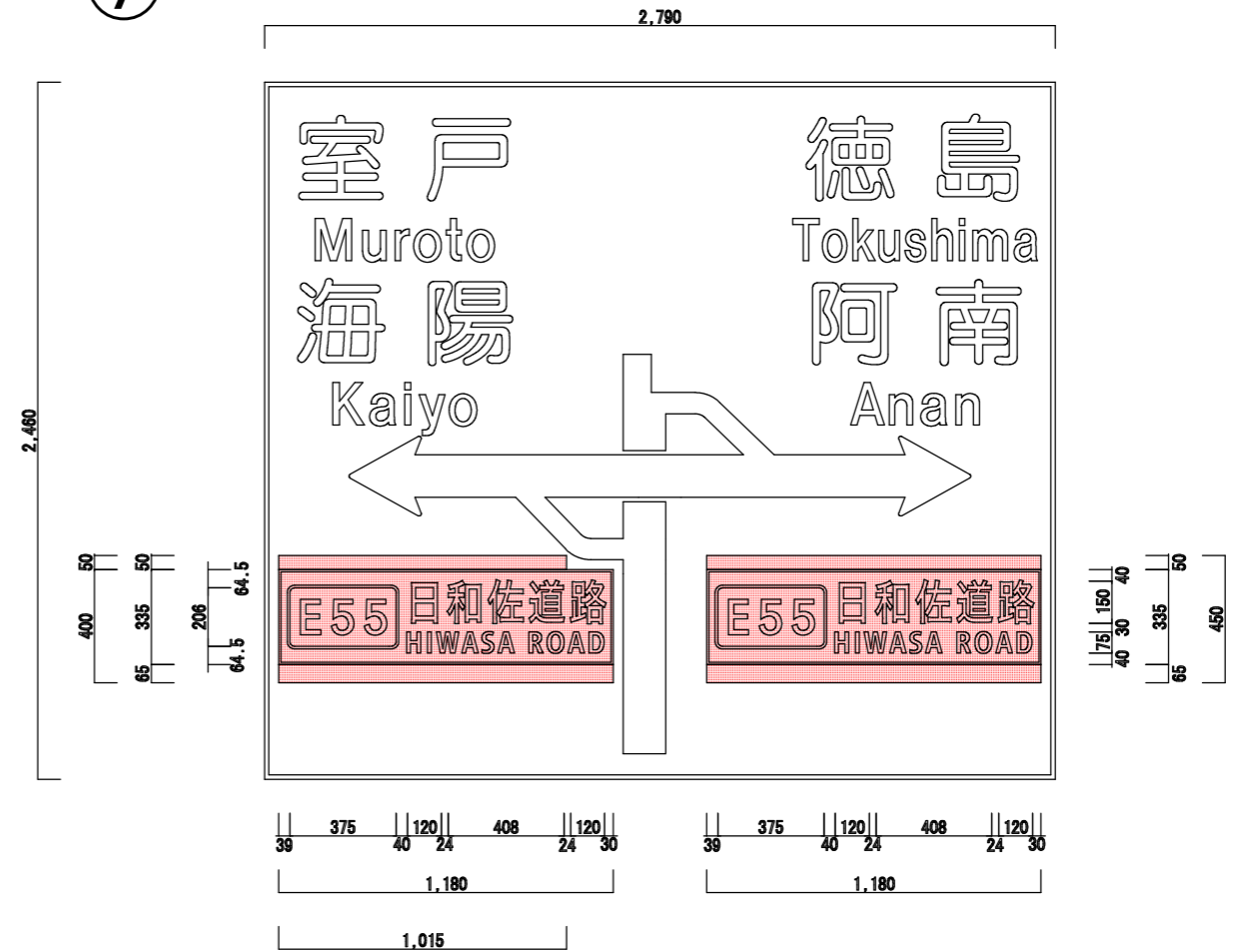
工事名	R1波土 日和佐小野線他 美波・田井他 標識工事		
路線名等	(主) 日和佐小野線他		
工事箇所	海部郡美波町田井他		
図面名	施工箇所図		
縮尺	—	図面番号	1/5
事業者名	徳島県南部総合県民局県土整備部<美波>		

詳細図 1 S=1/20

①



⑦

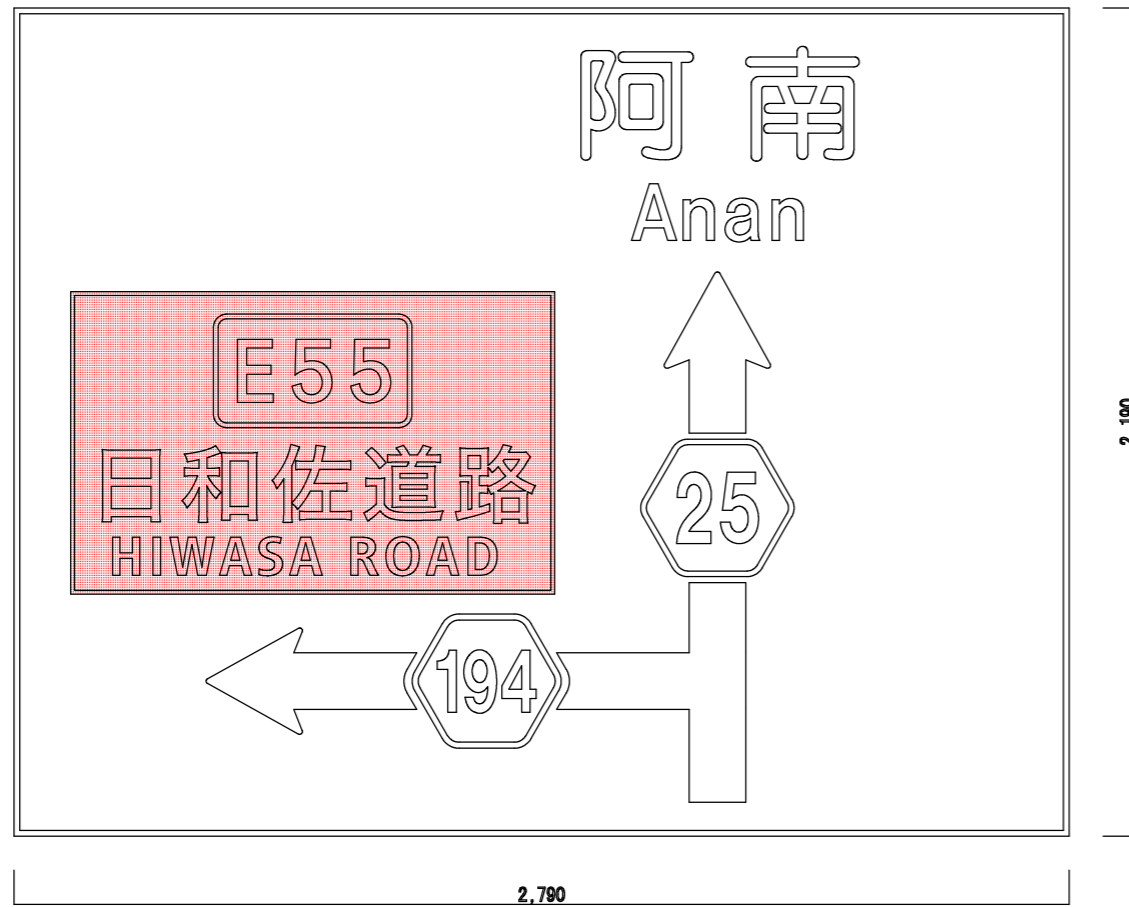
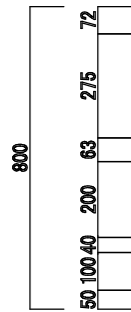



実施設計図面

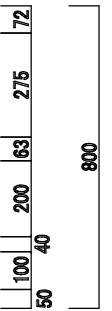
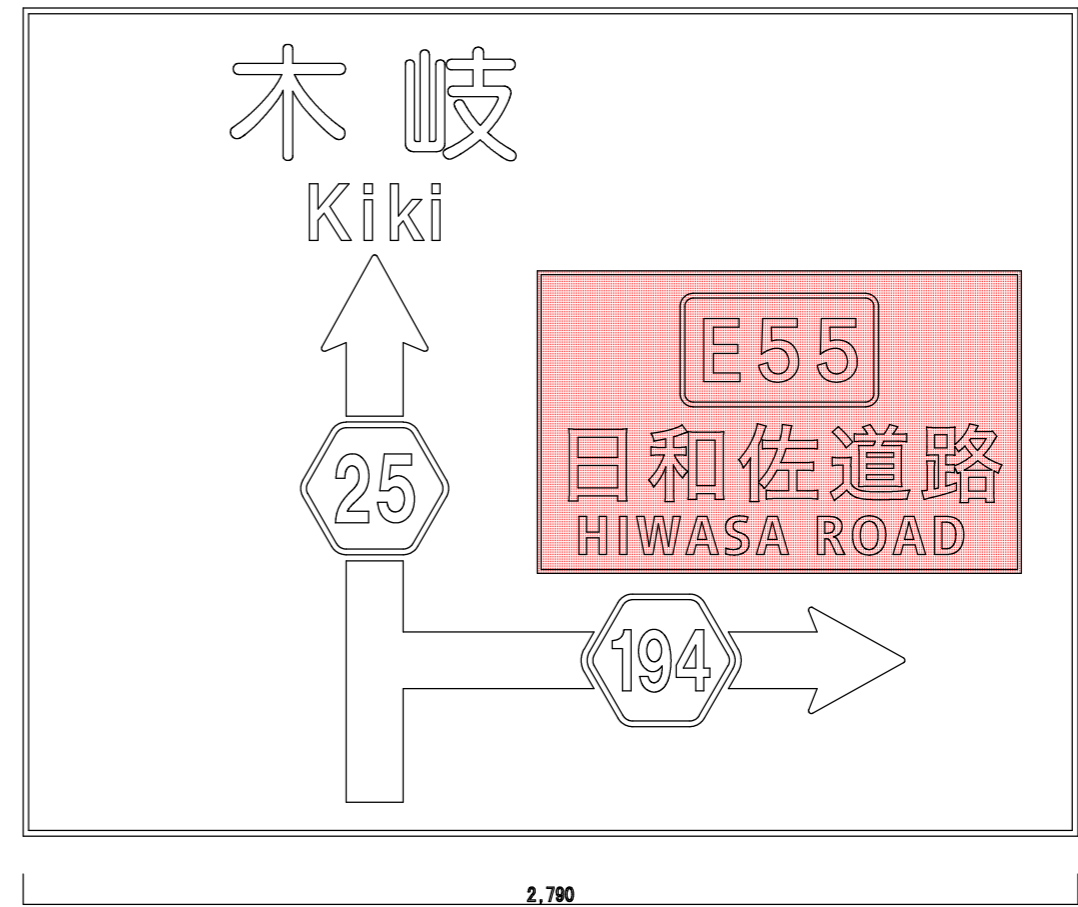

工事名	R1 波土 日和佐小野線他 美波・田井他 標識工事		
路線名等	(主) 日和佐小野線他		
工事箇所	海部郡美波町田井他		
図面名	詳細図 1		
縮尺	図示	図面番号	2/5
事業者名	徳島県南部総合県民局県土整備部<美波>		

詳細図 2 S=1/20

③



④

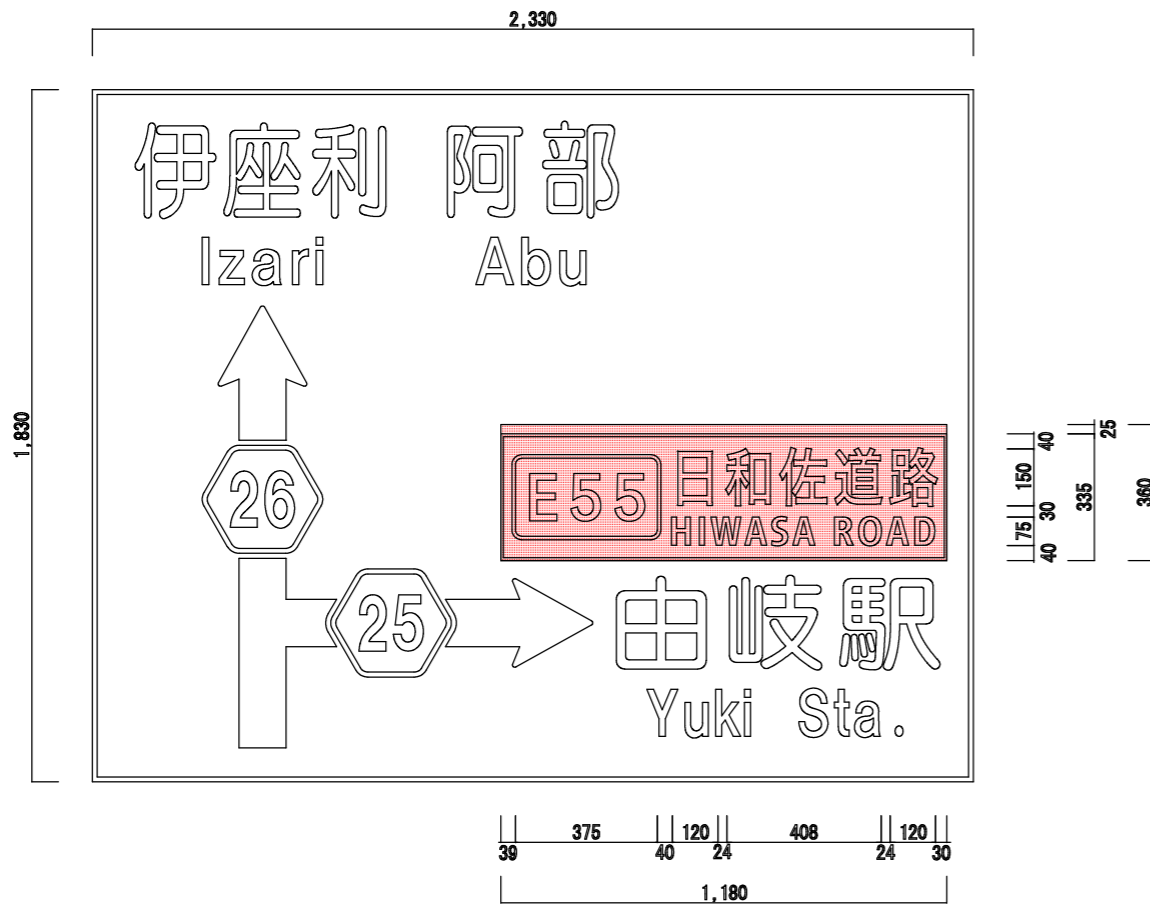


実施設計図面

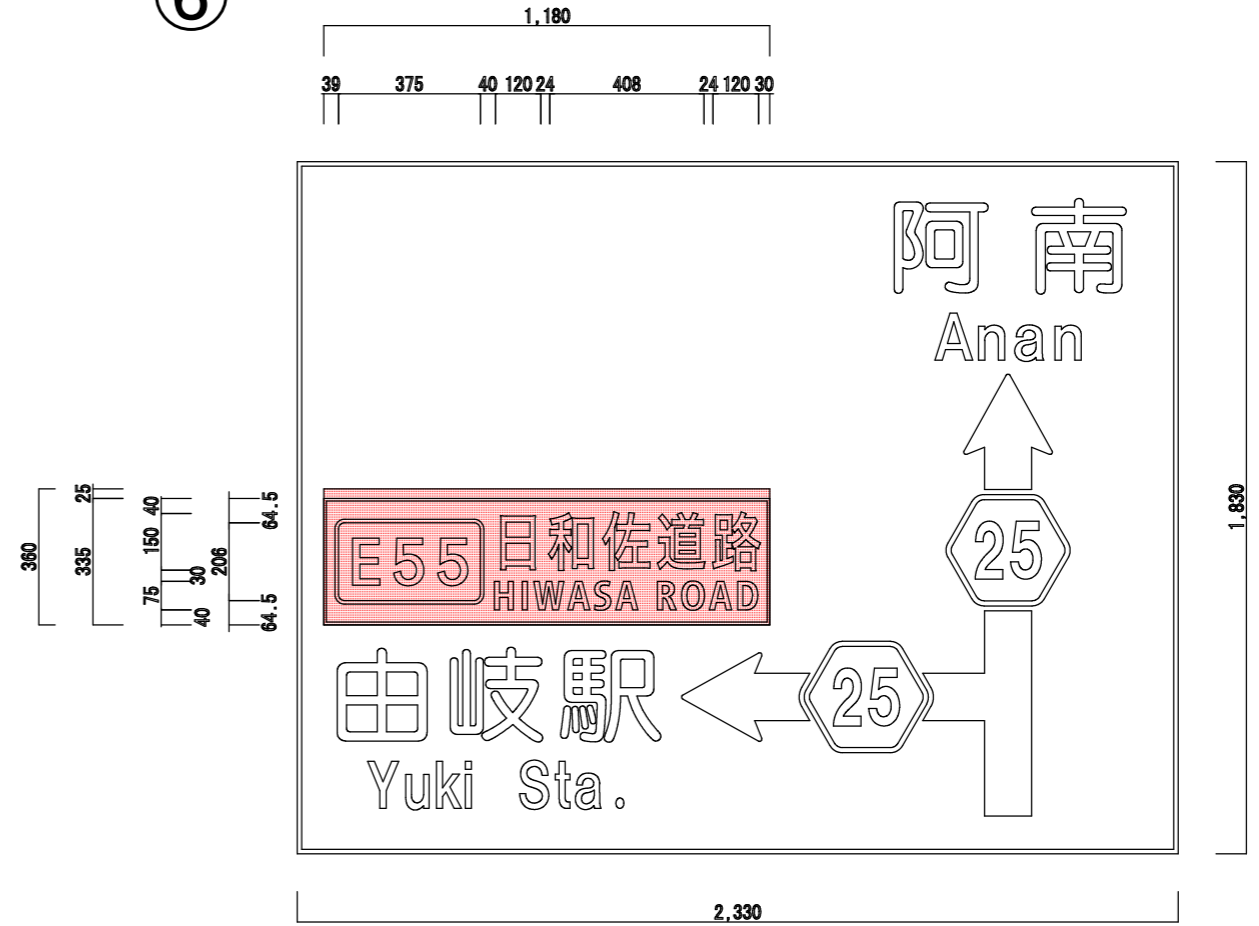
工事名	R1 波土 日和佐小野線他 美波・田井他 標識工事		
路線名等	(主) 日和佐小野線他		
工事箇所	海部郡美波町田井他		
図面名	詳細図 2		
縮尺	図示	図面番号	3/5
事業者名	徳島県南部総合県民局県土整備部<美波>		

詳細図 3 S=1/20

⑤



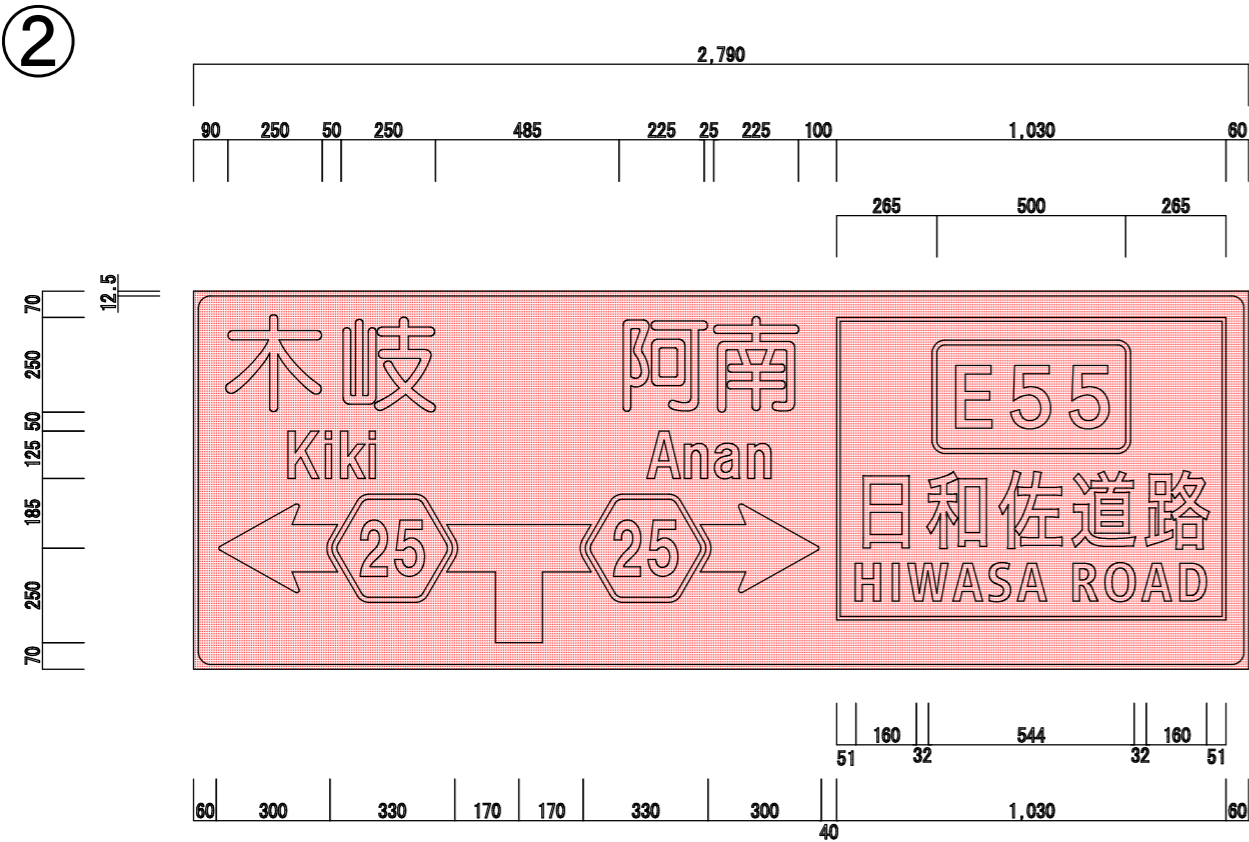
⑥



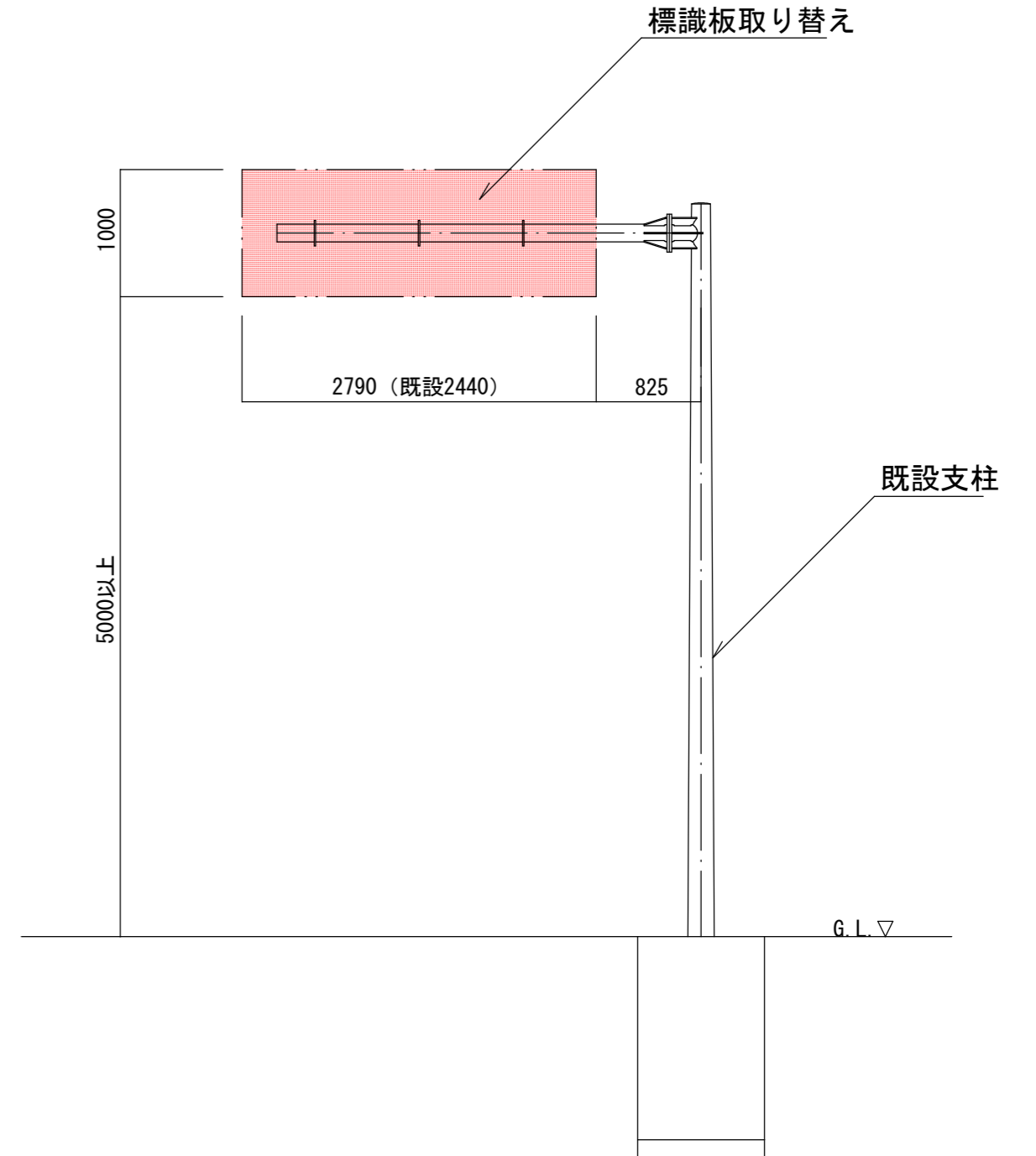
実施設計図面

工事名	R1 波土 日和佐小野線他 美波・田井他 標識工事		
路線名等	(主) 日和佐小野線他		
工事箇所	海部郡美波町田井他		
図面名	詳細図 3		
縮尺	図示	図面番号	4/5
事業者名	徳島県南部総合県民局県土整備部<美波>		

詳細図 4 S=1/20



取付図 S=1/50



実施設計図面

工事名	R1 波土 日和佐小野線他 美波・田井他 標識工事		
路線名等	(主) 日和佐小野線他		
工事箇所	海部郡美波町田井他		
図面名	詳細図4, 取付図		
縮尺	図示	図面番号	5/5
事業者名	徳島県南部総合県民局県土整備部<美波>		